


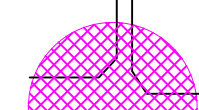
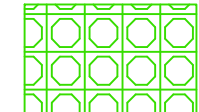





PLAN LOCAL D'URBANISME

3.2
DOCUMENT GRAPHIQUE
Plan du Centre Ville au 1/2500

Document établi en Novembre 2015:

LEGENDE

-  Limite de zone
-  Emplacement réservé avec N° d'opération
-  Voie à créer ou à élargir N° d'opération
-  Carrefour à aménager
-  Espace boisé classé à conserver
-  Villas de caractère 1 en application de l'article L.123-1-5-III.2° du code de l'urbanisme
-  Villas de caractère 2 en application de l'article L.123-1-5-III.2° du code de l'urbanisme
-  Villas de caractère 3 en application de l'article L.123-1-5-III.2° du code de l'urbanisme

Se reporter à la liste constituant l'annexe 5a du P.L.U. et précisant les destinations et les bénéficiaires des emplacements réservés

Remarque : Les arbres d'essences locales font l'objet d'une protection au titre de l'article L.123-1-5-III.2° du code de l'urbanisme au niveau de l'ensemble des zones U et AU du document graphique

